



Commune d'Acheville

Elaboration du Plan Local d'Urbanisme


Servitude d'Utilité
Publique (SUP) :

 I4 - Ligne EDF
"Gavrelle-Vendin"


 INT1 Cimetière

 INT1 - Périmètre
de protection

 JS1 - Installation sportive

 JS1 - Enceinte

Information &
Obligation diverses (IOD) :

 Carrière et
cavité souterraine

Habillage

 Bâtiment

 Parcelle

 Limite administrative

0 200 400 m



N



Source : PARCELLAIRE EXPRESS IGN ©
Geo-Ide Préfet du Pas-de-Calais ©

Logiciel : QGIS

Novembre 2020

